















Note générale

- Co plan est un schéma de principe, par l'entrepreneur de mettre dans les plans de mise en œuvre. Toutes les dimensions sont le site indicatif et le moult de conception.
- Co plan est une prise en considération, donc de la même on ne se zetteln in uitvoeringsplanen. Alle maten zijn indicatief en ter plaatse te controleren.
- Co plan is een ontwerp van de constructie, de afmetingen en de constructie van de constructie. De afmetingen en de constructie zijn indicatief en ter plaatse te controleren.
- Bij onvolledigheden, onjuistheden of tegenstrijdigheden wordt het ontwerp Bureau onmiddellijk op de hoogte te worden gesteld.
- Co plan is een ontwerp van de constructie, de afmetingen en de constructie van de constructie. De afmetingen en de constructie zijn indicatief en ter plaatse te controleren.
- Grondplannen, geverls en secties op schaal 1:50 / 1:100 niet mogen gebruikt worden als detailtekening.
- Certains plans avec les m-odes de mise en oeuvre peuvent servir de base pour les plans de construction et de construction établis par l'entrepreneur. Ces dessins doivent être préalablement soumis pour approbation.
- Enkel maken met de vermelding 'faux exporteur' kan basis dienen voor de constructie- en uitvoeringstekeningen die door de aannemer worden opgesteld. Deze tekening moet worden goedgekeurd door de aannemer.
- Toutes les structures et les quantités à exporter à partir de béton et d'acier selon les données de la stabilité de l'ingénieur. Plans d'architecture sont indicatifs. Les contradictions entre les plans d'architecture et de la stabilité doivent être signalés immédiatement au concepteur.
- Alle constructies en hoeveelheden te balgen en te exporteren op basis van de gegevens van de ingenieur stabiliteit. Architectuurplannen zijn louter indicatief. Tegenstrijdigheden tussen architectuur- en stabiliteitsplannen dienen onmiddellijk aan de ontwerper gemeld te worden.
- Toutes les ouvertures et les bases sont effectuées selon les données de la stabilité de l'ingénieur.
- Alle openingen en doorgangen worden uitgevoerd volgens de gegevens van de ingenieur stabiliteit.
- Pour la poursuite des cadres dans le sol sans gel et de charge, et selon les données de la stabilité de l'ingénieur.
- Voor de voortzetting van de randen in de grond zonder vorst en draagkrachtige grond, en volgens de gegevens van de ingenieur stabiliteit.
- Techniques (chauffage central / électrique / ventilation / ...) sont réalisées selon les plans des techniques d'ingénieur et / ou sur la base des dessins approuvés du fabricant.
- Technieken (verwarming / elektrisch / ventilatie / ...) worden uitgevoerd volgens de plannen van de ingenieur technieken en/of op basis van goedgekeurde tekeningen van de fabrikant.
- Contradictions entre l'architecture et la planification des 7 doit être immédiatement signalé au concepteur.
- Tegenstrijdigheden tussen architectuur- en plannen van de 7 dienen onmiddellijk aan de ontwerper gemeld te worden.
- Le rétroviseur des locaux et seules indiquatif. La conception du mobilier fixe ne fait pas partie de ce dossier.
- Inrichting van de lokalen is louter indicatief. Het ontwerp van het vast meubilair behoort niet tot dit dossier.
- L'agencement de la sécurité incendie. Voir également le rapport d'expertise n° 444 - 000 No.
- Eisen met betrekking tot de brandveiligheid: zie ook brandpreventieverslagen n° 444 - 000 xxx

LEGENDE

Plan de situation
1 / 10000

-  : point mesuré avec hauteur
-  : panneau signalisation
-  : Trappillon
-  : Arbre remarquables
-  : Massifs boisés
-  : Cours d'eau
-  : clôture
-  : Haie
-  : Pied talus
-  : Crête talus
-  : Courbe d'altitude
-  : limite parcellaire cadastrale
-  : limite terrain
-  : limite cadastrale = limite terrain

DURBUY

MULTIPLE architecture & urbanism

description	Construction de 204 logements, aménagement du paysage et création d'un parc agricole entre la rue de Saint-Amour et la rue Fond Ste-Anne à Durbuy	adresse du projet Rue de Saint-Amour, rue Fond Ste-Anne, 6940, Durbuy, Belgique.
client	ARE ³ Lembergsesteenweg 19, 9820, Merelbeke E info@alychlo.be	Anthony PIETTE 
Architectes	MULTIPLE architecture & urbanism srl 3 avenue des Gaulois Tel. 02 771 79 01 www.multiple.be	
Bureau d'étude stabilité	SEA+partners, Servais Engineering Architectural+partners Rue de la belle jardiniere, 318 4031 Aigneur T 04 275 41 04 / W www.servais.partners.be	
Paysagiste et urbaniste	Delva landscape architecture urbanism Hoogte Kadijk, 71 1018 BE Amsterdam, Nederland T +31 20 220 90 78 / W www.devla.la	
bureau d'études spéciales et PEB	Misko ingénieurs Place du général Patton, 15 6600 Bastogne T 061 53 50 52 / W www.misko-ingenieurs.eu	
Bureau d'étude aménagement paysagers	Arcadis Belgium SA Rue des Guillemins, 26 - 2e étage - 4000 Liège T 02 505 75 00 / W www.arcadis.com	
Bureau d'étude environnement	Biotope environnement SA Rue de Habay, 34 - 6741 Vance T 063 23 62 95 / W www.biotope-environnement.be	

titre du plan	échelle	phase	PU
Coupes longitudinales et transversales projetées	1/1000e	date	09-10-24
		index	
		n° dossier	2139

plan n°
101